石川県能登を震源とするM7.6の地震
建物被害初動調査

実施日　2024年1月3日

メンバー　村田晶（金沢大）、須田達（金沢工大）

調査ルート
＜能登里山海道・柳田IC＞ー県道2号線ー ＜七尾市・小丸山城址公園＞ ー県道1号線ー＜田鶴浜町＞ ー 国道249ー＜穴水＞ ー ＜宇出津＞ ー ＜松波＞ ー ＜宝立＞ ー ＜見附島＞ ー ＜正院＞

✓柳田ICを降りてすぐに被害建物あり
✓県道2号線、国道249ともに地盤変状、亀裂、道路被害が多数あり
✓松波、宝立、正院は倒壊建物多数、被害状況が一変する印象。
✓写真で分かりにくそうな箇所は〇で囲むかコメントを表記

地震動の概要

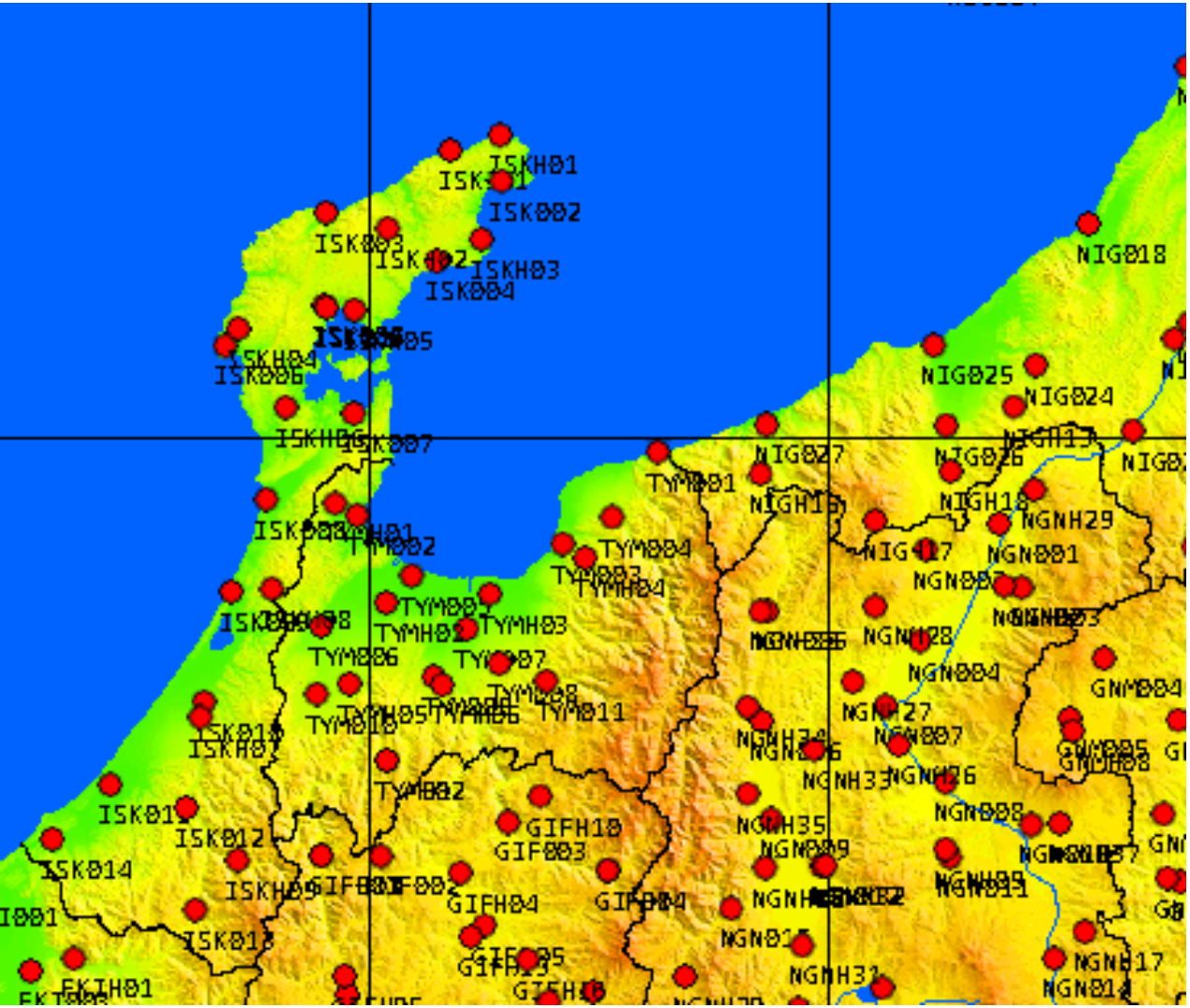

	jikan	gal	sindo	
ISK006	1610	2828	66	富来
ISK005	1610	1279	65	穴水
ISK015	1610	1000	63	大町
ISKH03	1610	936	63	内浦
ISK002	1610	917	62	正院
ISK001	1610	1468	62	大谷
ISKH01	1608	1006	62	珠洲
ISK003	1610	1632	62	輪島
ISKH04	1608	1220	59	富来
ISK007	1610	459	58	七尾
ISKH02	1608	790	58	柳田
ISKH06	1608	803	56	志賀
NIG025	1610	280	56	直江津
NIGH18	1608	399	55	妙高
NIG004	1610	559	55	小木

観測データはK-NET、KiKnet

加速度応答スペクトル（Heq = 0.05）　主な6波と告示123種

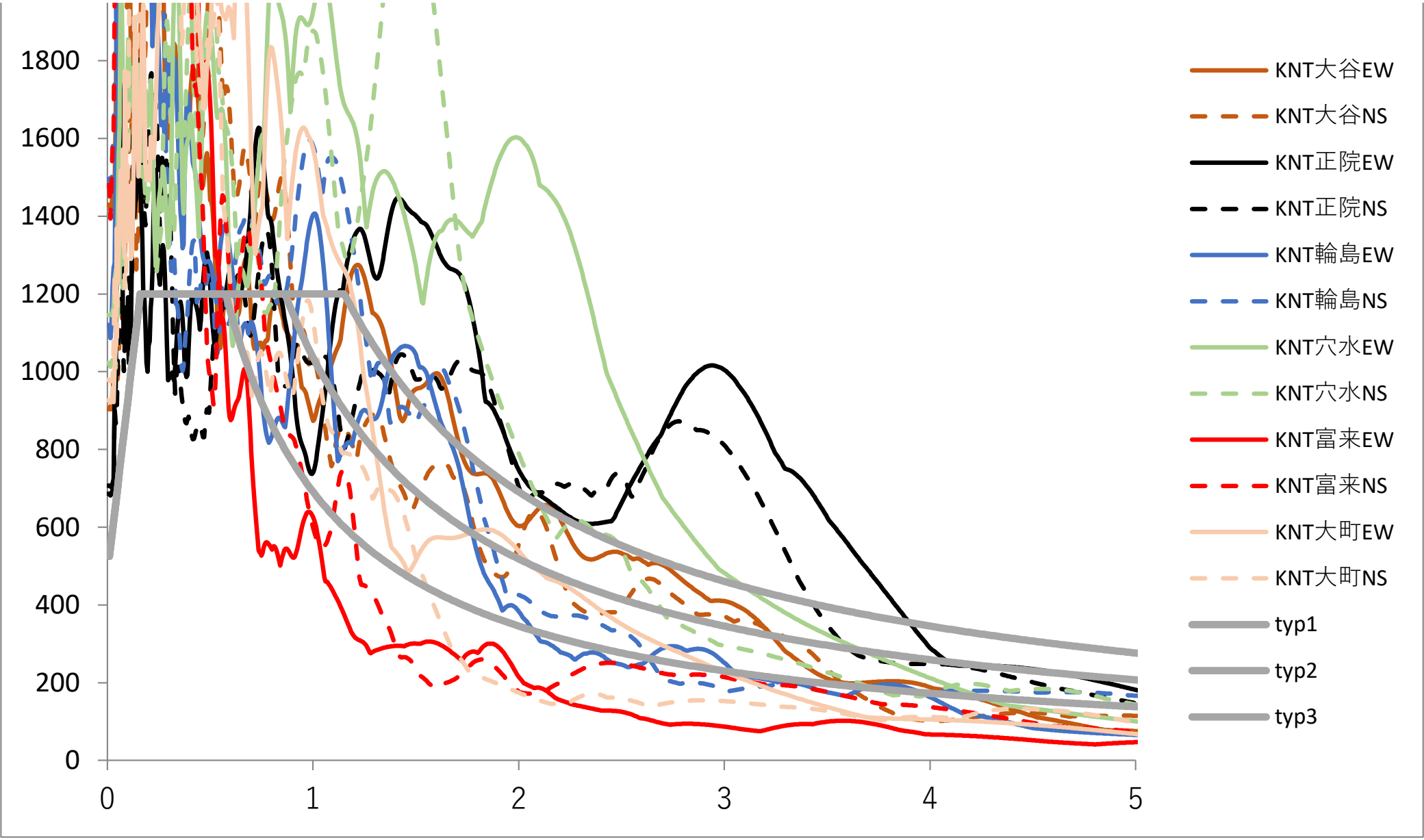

観測データはK-NET、KiKnet

調査ルート

＜能登里山海道・柳田IC＞ー県道2号線ー ＜七尾市・小丸山城址公園＞の区間

撮影順に掲載、ところどころ場所確認のため道路標識、ナビ画面等も撮影

止まれ

新庄

八野田整形外科
国分

八野田整形外科
TAKAGO
基礎まわりの被害

調査ルート

＜七尾市・小丸山城址公園＞ ー県道1号線ー＜田鶴浜町＞ ー 国道249ー＜穴水＞

撮影順に掲載、ところどころ場所確認のため道路標識、ナビ画面等も撮影

50
通行止

停車したままの電車

輪島
Wajima
E86 のと里山海道
E41 能越道
和倉
温泉駅
Wakuraonsen Sta.
1
能登島
Notojima
和倉温泉
Wakura Onsen
248
七尾市
石崎町
県道1号線

穴水駅

F
9:34
500m
広域
詳細
9:36
Quick
TV
AV
メニュー
現在地
TEL
OPEN
赤蔵山
東三階町
伊久留町
西下町
池崎町
青山町
のと蘭ノ国
田鶴浜道路
田鶴浜駅
笠師保駅
七尾市
川尻町
七尾西湾
和倉GC
新保町
和倉温泉駅
石川県七尾市奥原町

国道249
8番らーめん

棟瓦被害が数軒

F
9:54
能登有料道路
中島町浜田
中島町長浦
中島町瀬嵐
能登中島駅
中島町土川
中島町筆染
249
500m
中島町笠師
Quick
広域
中島町塩津
詳細
石川県七尾市中島町塩津
TV
9:55
DISP
AV
メニュー
現在地
OPEN
TEL

KOBELCO
石川300
29-35

避難場所
旧笠師保小学校

ここで検索
レストラン
コンビニ
中島町筆染
令和6年能登半島地震
23.0
AUTO
OFF

外観上被害見られず

深浦白山社

10:34
ここで検索
職場
観光スポット
レストラン
西岸
宮本水産
ミネルヴァ七尾
都忘れ七尾湾
リゾート 能登小牧台
やどかり
蕎麦処くき
この地域の最新情報を取得して
スポット
経路
保存済み
投稿
お知らせ
256
249
23.0
OFF
AUTO

四平町

P
ポケットパーク

氷町へ

ここで検索
職場
ホテル
レストラン
真和園
そば処
志ケ浦
この地域の最新情報を取得して
スポット
経路
保存済み
投稿
お知らせ
A/C
23.0
AUTO

東製材所

道の駅
あなみず
Anamizu
0.8km
役場
穴水市役
穴水駅
Anamizu Sta.

各種新車販売
中古車高価買取

FamilyMart
酒 たばこ
鵜島

摩郷
apollo
FamilyMart
FamilyMart
停電のため閉店中

大町南
Omachi South

ミスター
タイヤマン
BRIDGESTONE

(有)山下輪業
0768-52-0392
MAHA YOU SHOP

訪問看護ステーション
北のと

北陸綜合警備
ボイストレーニング
福井500
も 49-45

東　町
Higashicho

工工芸株
将棋
挽物

輪島 門前 珠洲
Wajima Monzen Suzu
のと里山空港
Noto Satoyama Airport
能 登
Noto
1
249
穴水市街
Central Anamizu
穴水電川島

能登
国道249

調査ルート

＜穴水＞－ 国道249－＜宇出津＞
✓地盤被害甚大・多数
✓崩落あり

撮影順に掲載、ところどころ場所確認のため道路標識、ナビ画面等も撮影

ENEOS
北能タイヤ工業所
北能タイヤ
TEL85-0410

11:26
ここで検索
職場
ホテル
レストラン
Nat'l Rte 249
七海川
(有)馬場能登
総合保険企画
山本商店
この地域の最新情報
スポット
経路
保存済み
投稿
お知らせ
23.0
OFF
AUTO

中居

橋と道路の
連結部に大きな段差

F
11:39
中居
249
下出
中居
中居南
中居南
向洋小
50m
広域
詳細
Quick
中居局
石川県鳳珠郡穴水町字中居
TV
11:39
AV
メニュー
現在地
OPEN
TEL

F
11:54
瑞穂保育所前
山田川
50m
広域
詳細
Quick
TV
石川県鳳珠郡能登町字山田
11:59
DISP
AV
メニュー
現在地
OPEN

能都町鵜川の繁華街

能都町鵜川の繁華街

能都町鵜川の繁華街

12:29
4G
ここで検索
職場
レストラン
コンビニ
ランドリースポット宇出
能登町役場
茂平食堂
公立宇出津総合病院
令和6年能登半島地震
スポット
経路
保存済み
投稿
お知らせ
249
広域
MUTE
Quick
AUTO

調査ルート

＜宇出津＞ー 国道249ー＜宮犬＞ー小木方面へー＜川尻＞ー＜松波＞

✓宮犬から国道249を小木へ迂回
✓川尻は津波の痕跡あり

撮影順に掲載、ところどころ場所確認のため道路標識、ナビ画面等も撮影

249
能都町宮犬

能都町宮犬から
小木方面へ
（国道249を迂回）

川尻
津波被害痕跡

川尻
津波被害痕跡

川尻
津波被害痕跡

九里川尻
バス停
九里川尻
一所懸命
こんどう和七

川尻
津波被害痕跡

川尻
津波被害痕跡

川も生きています

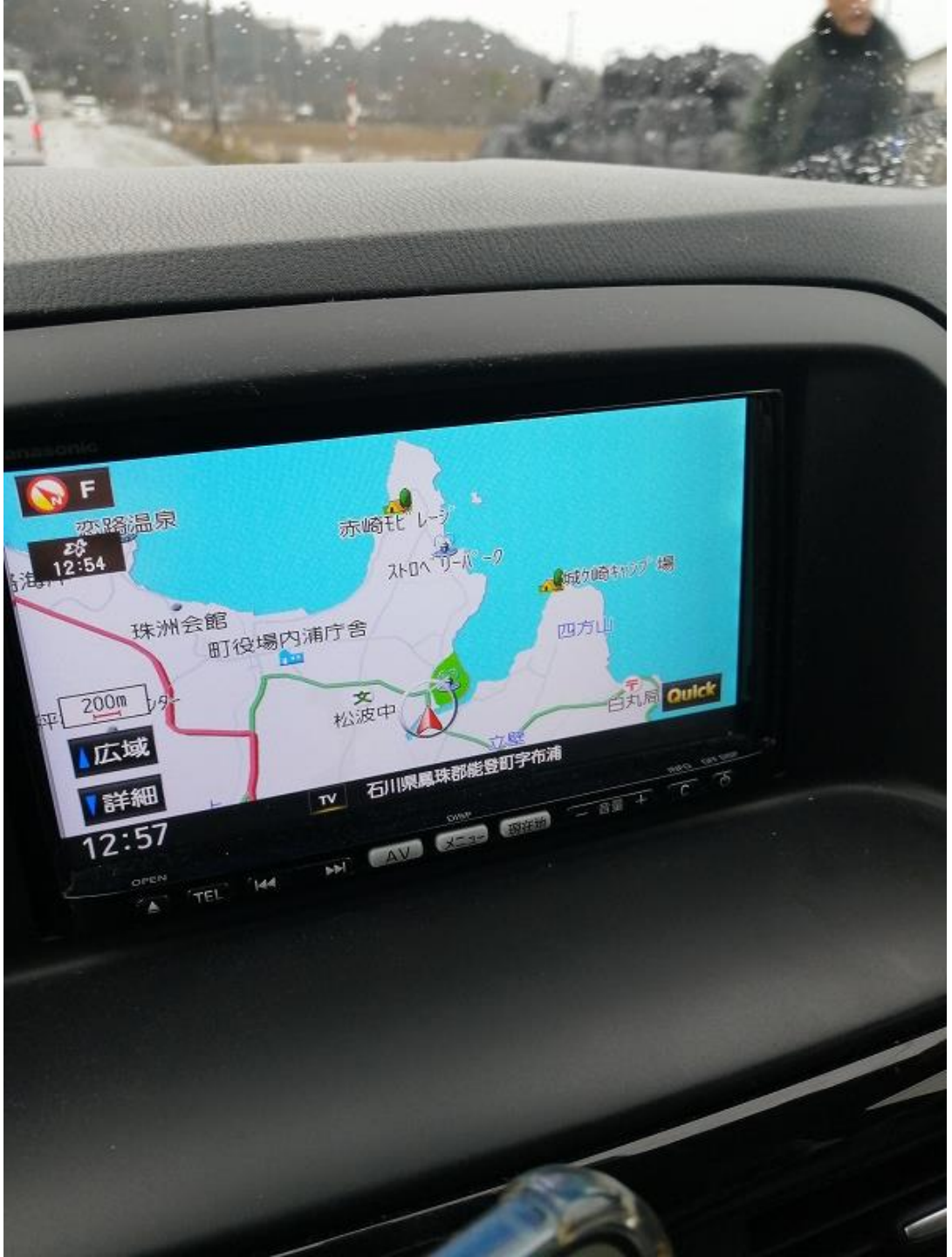
F
12:54
珠洲会館
町役場内浦庁舎
赤崎ビレージ
ストロベリーパーク
城ケ崎キャンプ場
四方山
松波中
200m
広域
詳細
12:57
石川県鳳珠郡能登町字布浦
TV
AV
メニュー
現在地
TEL
OPEN

調査ルート

＜松波＞＜宝立＞

✓建物被害甚大
✓倒壊建物多数

撮影順に掲載、ところどころ場所確認のため道路標識、ナビ画面等も撮影

松波

調査ルート

＜見附島＞

撮影順に掲載、ところどころ場所確認のため道路標識、ナビ画面等も撮影

調査ルート

＜見附島＞-＜珠洲市役所＞

✓建物被害甚大
✓地盤被害甚大

撮影順に掲載、ところどころ場所確認のため道路標識、ナビ画面等も撮影

KOBELCO

調査ルート

＜正院＞

✓建物被害甚大
✓倒壊建物多数

撮影順に掲載、ところどころ場所確認のため道路標識、ナビ画面等も撮影

世界農業遺産
珠洲

YANMAR

40

40

40

正院駅
走ろう会

FIRE HYDRANT
消火栓

JAすずし正院支店
謹賀新年

半鐘